NVE

OFFLINE KART I REGOBS APP

Korleis laste ned kart på telefonen din?

26.04.2018

- Viss du skal på tur utanfor dekning kan du laste ned kart i regObs-appen før du dreg ut.
- Dette gjeld både topografisk kart og støttekart (brattheit, svekka is og flomsoner)

Trykk her for å laste ned kart

Her kan du velge kor mykje du skal sjå gjennom støttekartet

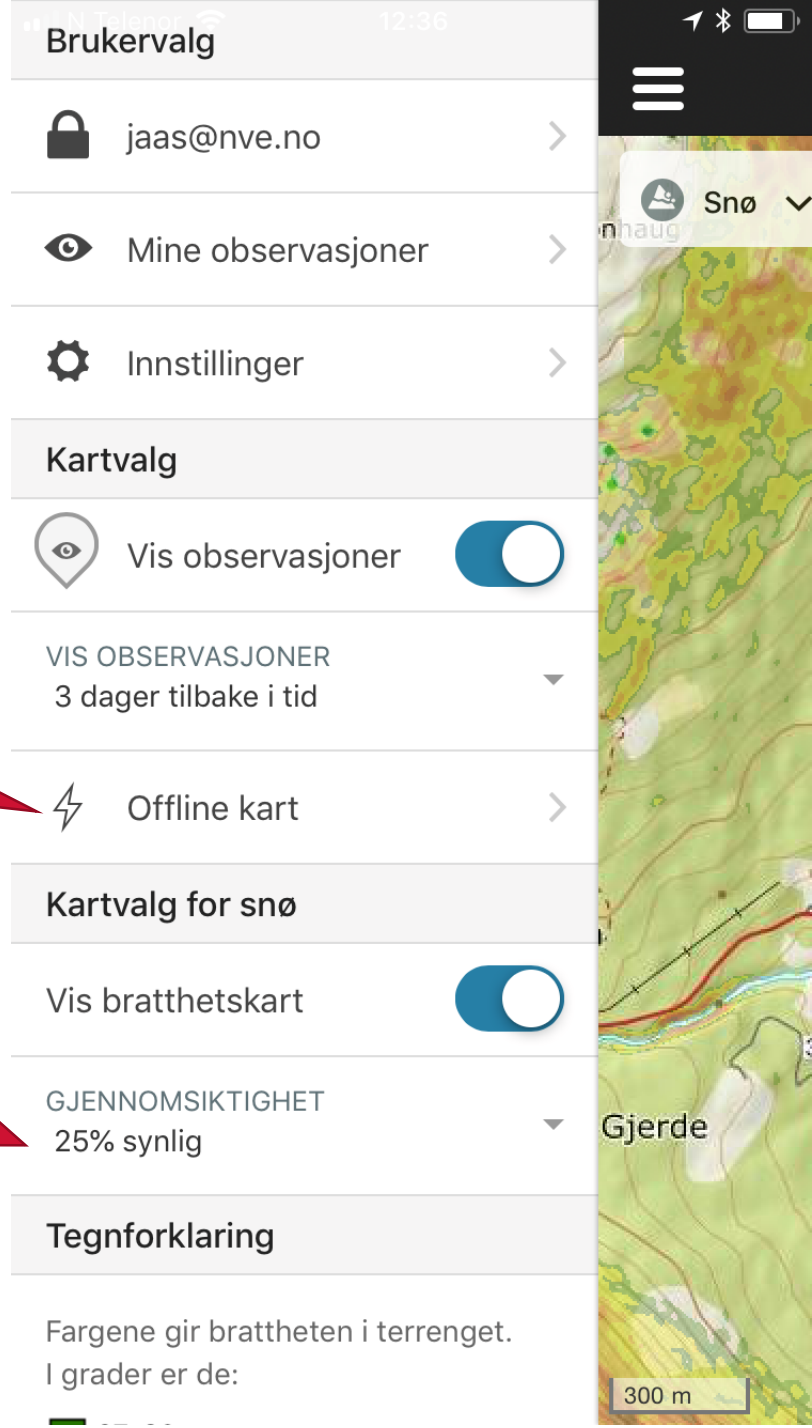

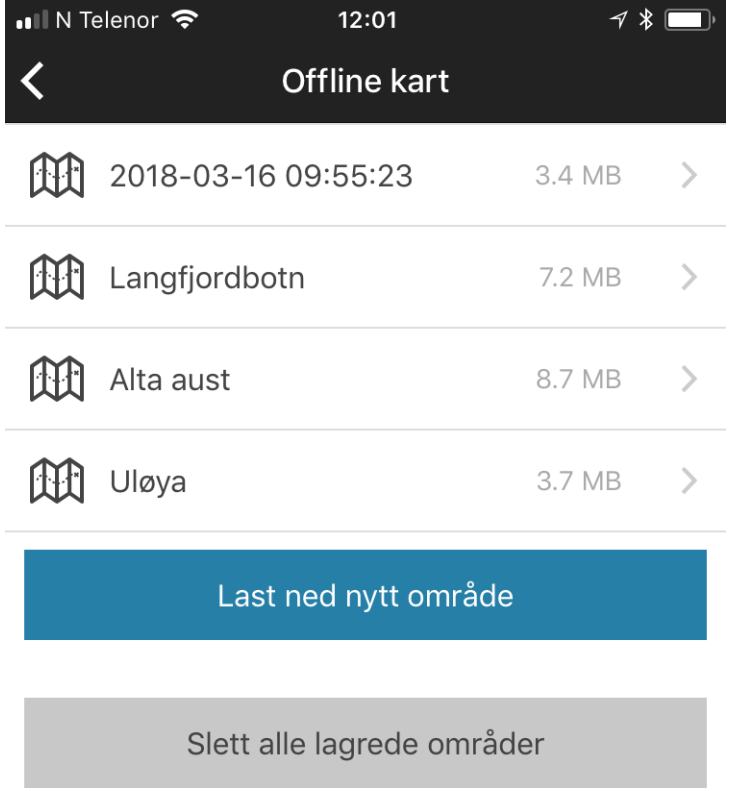

Du kjem fyrst til ei side der du kan administrere allereie nedlasta kart (sjå og slette)

Trykk «**last ned nytt område**»

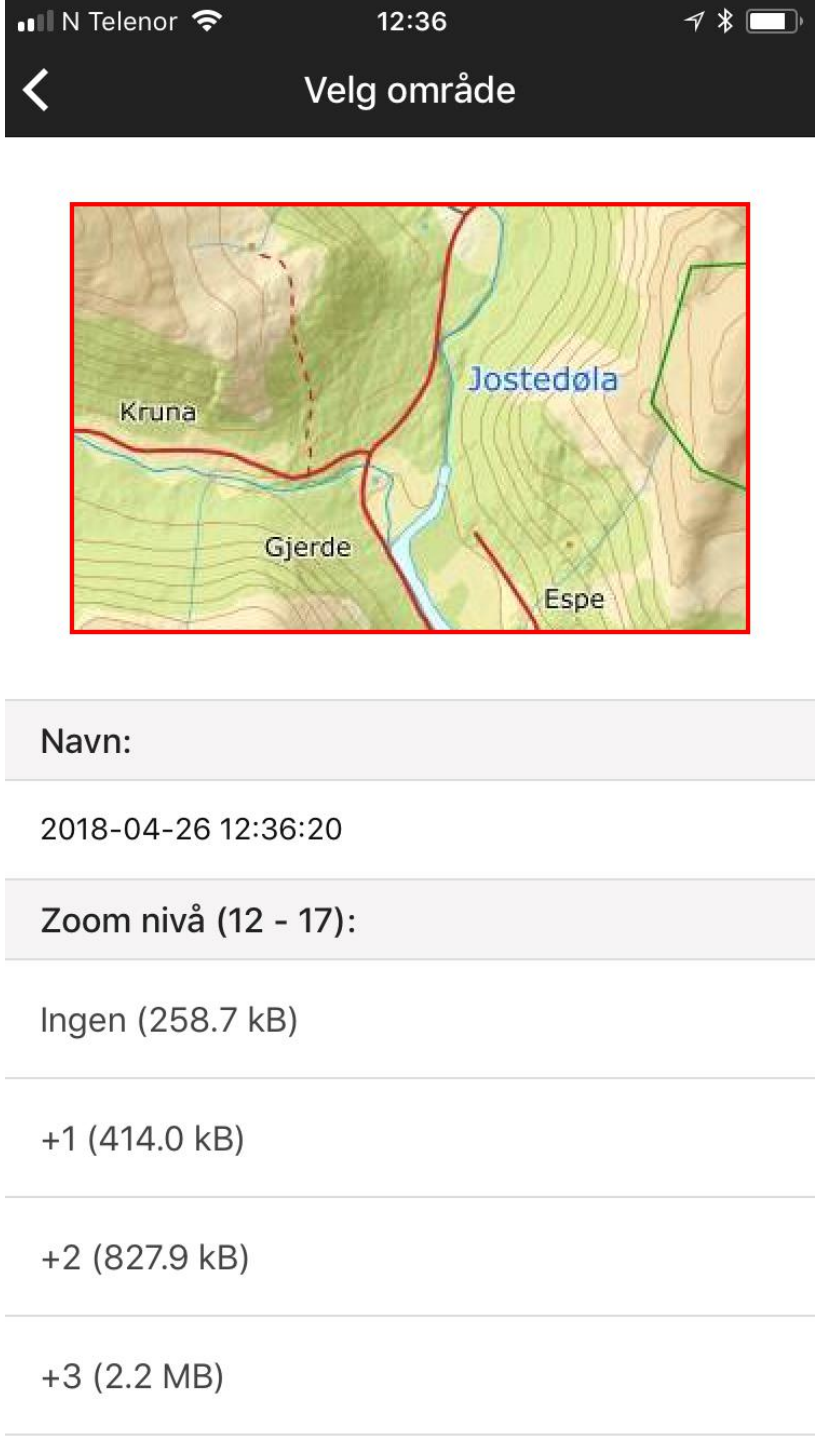

- Bruk to fingar og zoom i kartruta for å velge det utsnittet du vil ha.
- Sett ditt eige namn på utsnittet.
- Velg zoomnivå – dvs kor mykje meir detaljert enn forhåndsvisninga du vil at kartet ditt skal vere.
- Vår tilråding er at du lastar ned kart på minst «zoom nivå 15» viss du skal bruke kartet til orientering i terrenget.
- I dømet her vil det sei at du må trykke på «+3» (sidan aktuelle val er mellom 12 og 17. 12+3=15)
- Du vil få ein advarsel viss du lastar ned for dårleg kvalitet på kartet. Velg då eit høgare zoom-nivå

NVE

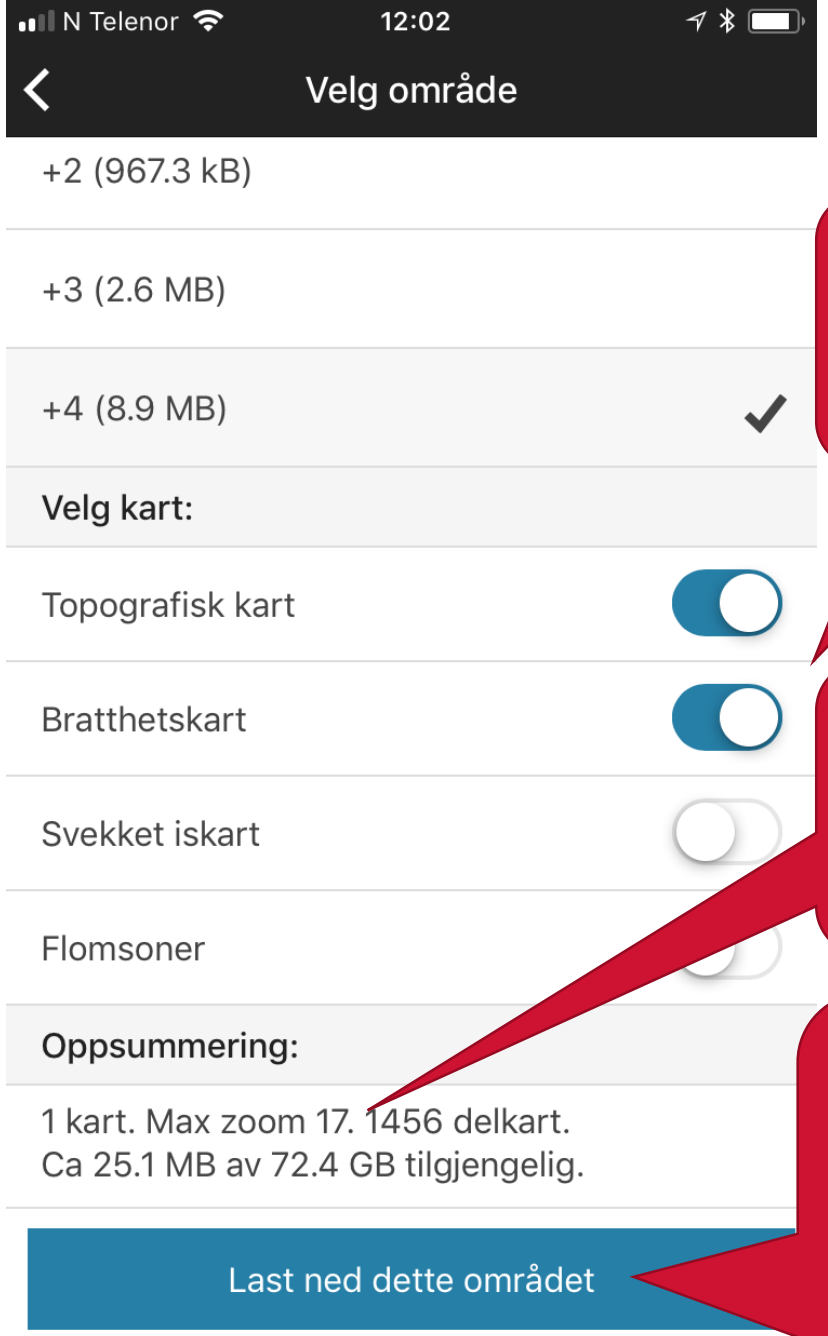

Hugs å velge kva kart du skal laste ned.

Oppsummering: sjekk zoom nivå!

Trykk «last ned» NB: telefonen kan ikkje laste ned i bakgrunnen. La telefonen ligge til nedlasting er ferdig

Vent…..

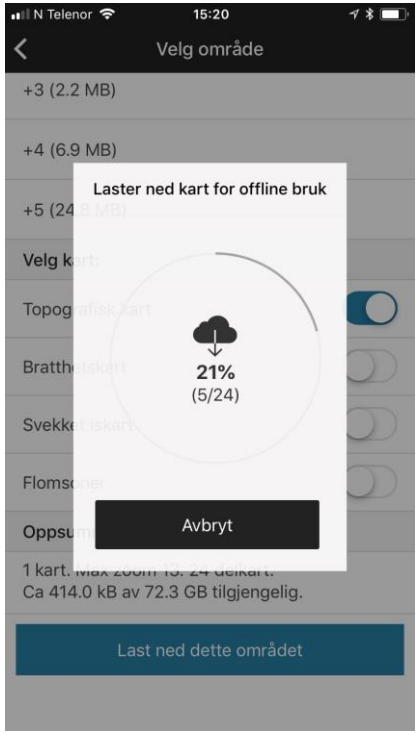

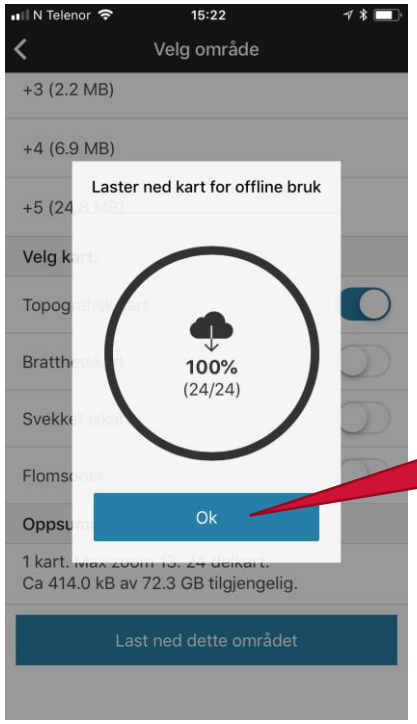

Ferdig. OK.

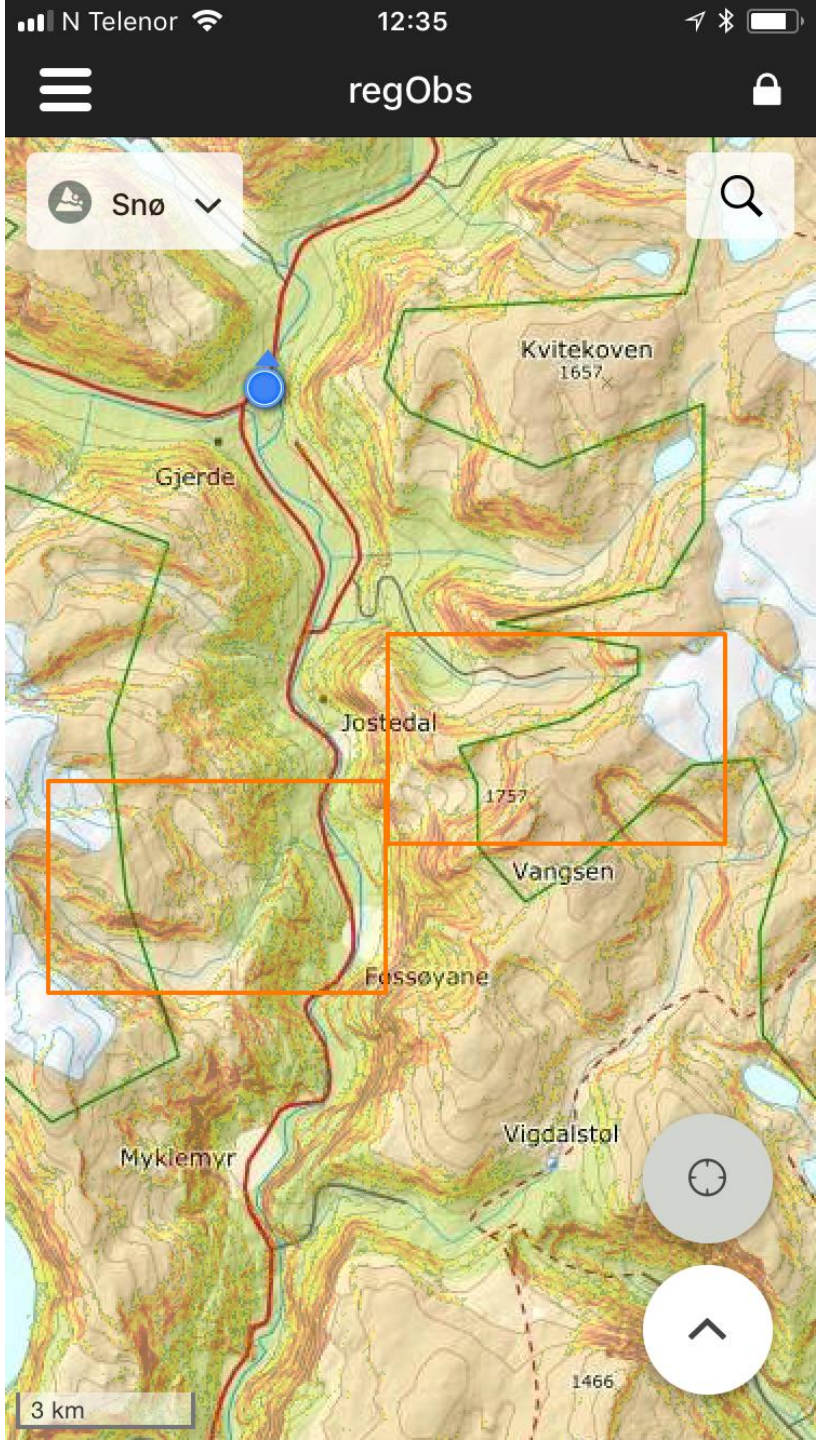

- På kartet på framsida kan du no sjå nedlasta områder som raude firkantar.
- Det er betre å laste ned mange områder enn få store
- Nedlasta områder kan godt overlappe kvarandre.
- Ja: me veit at denne funksjonen kan lagast betre, og ei gong vil me nok gjere det.
- Spørsmål: spør gjerne på regobs faggruppe på Facebook: https://www.facebook.com/groups/798312960242372/